

Lieu


La conférence EJC'19 aura lieu dans la Salle de l'Espace, au CNES, situé au **2, place Maurice Quentin, 75001 Paris**.

L'accès se fait par l'entrée principale du bâtiment.

Pour accéder à la Salle de l'Espace, un badge est obligatoire et il ne vous sera délivré que sur présentation d'un document d'identité avec photo.


Accès par les transports en commun

Le lieu du colloque est très bien desservi par les transports en communs.

Pour rejoindre le CNES, il faut descendre à la station de métro "Châtelet" ou à la station  "Châtelet – Les Halles", puis prendre la sortie "Place carrée".



Depuis :

- **Aéroport Charles-de-Gaulle :**

Vous avez la possibilité de prendre un train reliant directement cet aéroport au CNES. Il s'agit du  : la station "Aéroport Charles-de-Gaulle 1" dessert les terminaux 1 et 3 et la station "Aéroport Charles-de-Gaulle 2 – TGV" dessert les terminaux 2 ABCDEF et G.

De "Aéroport Charles-de-Gaulle" à "Châtelet – Les Halles" : environ 50 minutes. Prix du ticket : 10,30€.

- **Aéroport d'Orly (ouest et sud) :**

Vous pouvez prendre la navette  **OrlyBus**. Ce bus fait la liaison entre les aéroports d'Orly et la place Denfert-Rochereau (75014, Paris). À partir de "Denfert-Rochereau", prendre le  jusqu'à "Châtelet – Les Halles".

De "Orly" à "Denfert-Rochereau" : 25 à 35 minutes. Prix du ticket : 7,70€.

De "Denfert-Rochereau" à "Châtelet – Les Halles" : environ 20 minutes. Prix du ticket : 1,90€.





- **Gare de Lyon :**



Prendre le métro  jusqu'à la station "Châtelet".

Attention, il y a beaucoup de sorties et il est difficile de s'y retrouver. Pour ne pas vous tromper, suivez les pancartes indiquant les RER. Vous arriverez à un portique dans lequel vous insérerez le ticket que vous avez utilisé jusqu'ici. Vous êtes alors « sous » les Halles. Suivez la pancarte indiquant la sortie "Place Carrée".


Temps de trajet : environ 10 minutes. Prix du ticket : 1,90€.

- **Gare du Nord :**

Vous avez 2 possibilités : soit le métro , soit le . Trajet direct jusqu'à "Les Halles" (en ) ou jusqu'à "Châtelet – Les Halles" (en .

Temps de trajet : environ 5 minutes (en ) ou bien environ 15 minutes (en ). Prix du ticket : 1,90€.

- **Gare Montparnasse :**

Prendre le métro  jusqu'à la station "Les Halles".

Temps de trajet : environ 20 minutes. Prix du ticket : 1,90€.



- **Gare de l'Est :**

Prendre le métro  jusqu'à la station "Les Halles".




Temps de trajet : environ 10 minutes. Prix du ticket : 1,90€.

- **Gare d'Austerlitz :**

Vous avez 2 possibilités.

Première possibilité : Prendre le métro  jusqu'à la station "Bastille", puis prendre le métro  jusqu'à la station "Châtelet".

Temps de trajet : environ 20 minutes. Prix du ticket : 1,90€.

Deuxième possibilité : Prendre le  jusqu'à la station "Saint-Michel Notre-Dame", puis prendre soit le  jusqu'à la station "Châtelet – Les Halles", soit le métro  jusqu'à la station "Les Halles".

Temps de trajet : environ 15 minutes. Prix du ticket : 1,90€.

Attention, pour ne pas vous tromper, suivez les pancartes indiquant les RER. Vous arriverez à un portique dans lequel vous insérerez le ticket que vous avez utilisé jusqu'ici. Vous êtes alors « sous » les Halles. Suivez la pancarte indiquant la sortie "Place Carrée".

Liens utiles

<http://www.ratp.fr/>

<http://www.aeroportsdeparis.fr/ADP/fr-FR/Passagers/Acces-Plans-Parking/Paris-CDG/Acces/Transports-En-Commun/>

<http://www.aeroportsdeparis.fr/ADP/fr-FR/Passagers/Acces-Plans-Parking/Paris-Orly/Acces/Transports-En-Commun/>